

2021г.

**Тема:** Великий Шелковый путь. Великий Шелковый путь и наше Ставрополье.

**Цель урока:** Повторить и расширить представление о Великом Шелковом пути, рассмотрев его историческое значение для развития человечества.

**Задачи:**

**Образовательная:** раскрыть роль и историческое значение Великого Шёлкового пути в развитии государств и народов, находившихся на пути его следования; раскрыть причины быстрого роста и расцвета культуры городов Южного Казахстана и Жетысу; объяснить влияние пути на социально-экономическое положение Казахстана, на складывание культурных, религиозных и международных отношений;

**Развивающая:** развивать творческую активность учащихся, аналитические способности, понимание ценности памятников Великого Шёлкового пути; формировать умение работать с учебником и дополнительными источниками информации, исторической картой, работать в паре, группе; развивать картографические умения и навыки; развивать умение работать с различными видами тестов;

**Воспитательная:** воспитывать чувство гражданственности, интерес к истории Родины, развивать творческий интеллект.

**Методы:** объяснительно-иллюстративный, частично-поисковый, интерактивный.

### Ход урока.

**I. Орг. момент: 3 мин.**

- Приветствие.
- Постановка цели и задачи.

**II. Занятие – путешествия: 30 мин.**

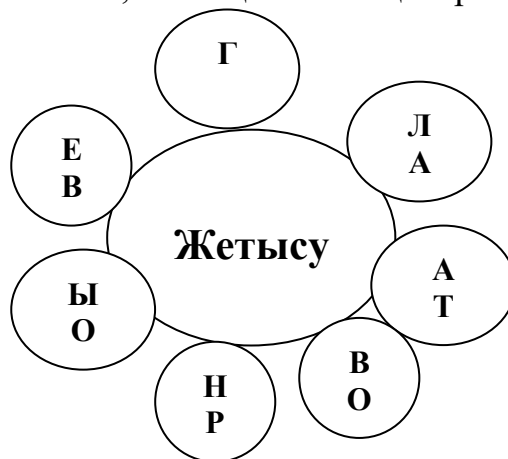
#### Вопросы

1. Что означает название Великий Шелковый путь? (Шелковый путь - система караванных дорог, которые в древности и средневековье пересекали Евразию от Средиземноморья до Китая и служили истоками возникновения и развития торговых и культурных связей народов, государств, регионов, находившихся в зоне этого пути).
2. Где брал свое начало Великий Шелковый путь? (Свое начало брал с реки Хуанхэ).
3. Какова общая протяженность Великого Шелкового пути? (Общая протяженность 7 тысяч километров).

4. С какого времени возник Великий Шелковый путь? (ВШП возник ко второй половине II-го века до нашей эры).
5. Что выставлялось на международную торговлю? (На международную торговлю выставлялось шелк, фарфор, слоны, носороги, барсы, львы, породистые лошади, семена, фрукты, ягоды, декоративные птицы).
6. Ставропольский край и Великий шелковый путь.

### Головоломка

Найдите первый кружок, с которого начинается фраза. Сначала нужно прочитать все буквы в верхней половине кружков, а потом в нижней и завершить фразу словом, помещённом в центральном кружке.



Главные ворота – Жетысу.

#### Работа по карточкам.

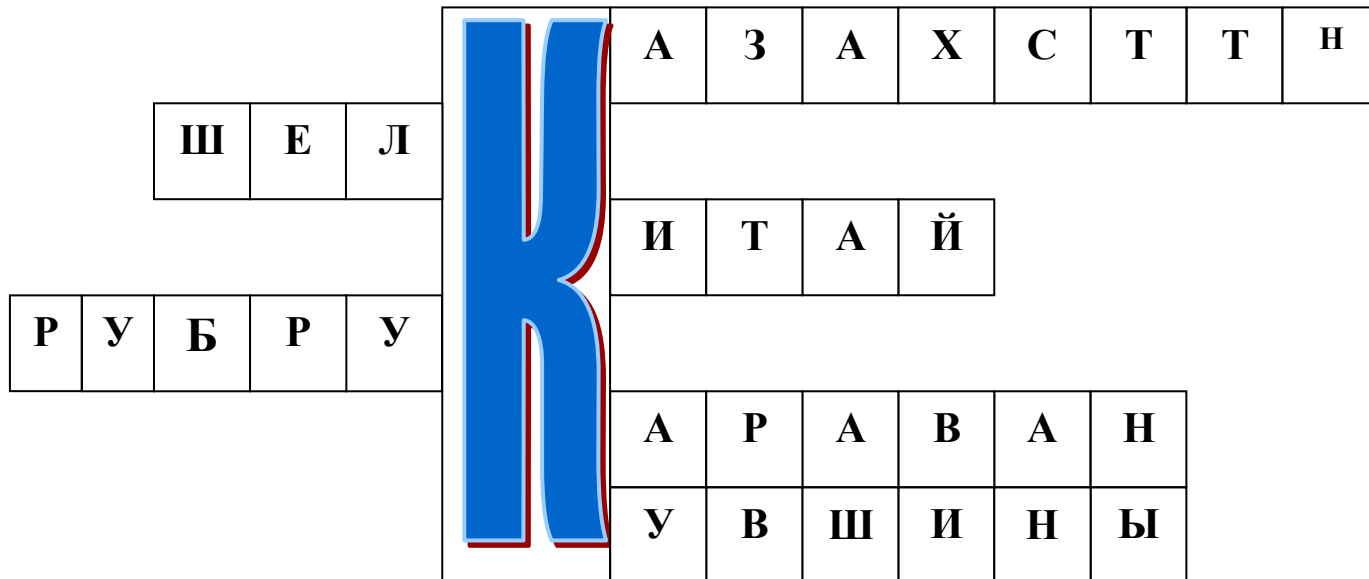
**Составь предложение из данных слов.**

Около тысяч Великого Шёлкового общая километров протяженность 7 пути составляла.

(Общая протяженность Великого Шелкового пути составляла около 7 тысяч километров).

**4. Привал: «Фергана, Самарканд».**

### Кроссворд



1. Назовите основную территорию, где проходил Великий Шелковый путь? (Казахстан).
2. Основной товар Великого Шелкового пути....(шелк).
3. Какое государство держало в тайне производство шелка? (Китай).
4. По северо – восточному направлению прошли караваны знаменитого фламандского путешественника....(Рубрук).
5. Верблюды груженные товаром? (караван).
6. Какая посуда из серебра была найдена в Таразе? (кувшины).

### Назови события, связанные с этими датами:

середина                          I                          века                          до                          н.э.

По китайским источникам сер Iв. до н.э., уже тогда нагруженные шелком караваны направлялись в западные страны.

**138**

год \_\_\_\_\_

Посланник китайского императора У – Ди, направленные с дипломатической миссией в западные страны в 138г., вернулся обратно лишь спустя 13 лет.

**568**

год \_\_\_\_\_

Установление дипломатических отношений между Тюркским каганатом и Византией, чему способствовала торговля через ВШП, было достигнуто в 568 году.

### Работа с контурными картами.

Указать начало и конец Великого Шелкового пути.

### Работа над ошибками.

#### Найди и исправь все ошибки в тексте.

1. Расположенное на юго – западе Казахстана Жетысу было «Основными воротами» для выхода на Запад. (Расположенное на юга – востоке Казахстана Жетысу было «Основными воротами» для выхода на Восток).
2. По северо – восточному направлению прошли караваны знаменитого еврейского путешественника Петахья в Монголию к Монке хану. (По северо – восточному направлению прошли караваны знаменитого фламандского путешественника Рубрука в Монголию к Монке хану).

### Ребус

Т	А	Р	А	З	У	Д	И	Ж	Ф	В	К
Т	К	И	Т	А	Й	П	Т	Е	А	И	У
А	С	И	Л	Ш	В	О	И	Т	Р	З	В
Л	О	Б	И	Е	Г	С	Ц	Ы	Ф	А	Ш
Г	Г	Р	Ь	Л	Ш	Т	Ы	С	О	Н	И
А	Д	У	Б	К	Щ	О	К	У	Р	Т	Н
Р	И	Б	В	Е	Л	И	К	А	П	И	Ь
А	А	Р	В	О	Р	Ь	И	М	И	Я	Т
Л	Н	У	Л	Е	О	Л	Й	Ш	Е	П	У
К	А	К	А	В	Т	А	Д	И	Л	Н	П
К	А	Р	А	В	А	Н	А	К	К	Т	Й
З	А	П	А	Д	Л	О	Ш	К	О	В	Ы

### Тест – минутка.

1. Великий Шелковый путь начинался:  
А) с Хуанхэ  
Б) с Янцзы  
В) с Енисея  
Г) с Онона
2. Во II – I веках до нашей эры Уйсуну имели торговые отношения:  
А) с Ираном  
Б) с Китаем  
В) с Хорезмом  
Г) с Византией
3. Производство шелка в начале нашей эры налажено:  
А) в Персии  
Б) в Египте  
В) в Согдиане  
Г) в Китае
4. Общая протяженность Великого Шелкового пути составляла:  
А) 5 тыс.км.  
Б) 6 тыс.км.  
В) 5,5 тыс.км.  
Г) 7 тыс.км.
5. В каком городе была найдена красивая посуда из китайского фарфора:  
А) в Шаше  
Б) в Сыгнаке  
В) в Суябе  
Г) в Талгаре
6. Главными воротами Великого шелкового пути на восток были:  
А) Жетысу  
Б) Мангистау

Б) Мавераннахр

Г) Сарыарка

7. Социально – экономическое положение городов вдоль ВШП ухудшилось вследствие...

А) переизбытка шелка

В) монгольского нашествия

Б) отсутствия товаров

Г) отсутствия товаров

8. В каком году начались торговые отношения между Тюркским каганатом и Византией:

А) 565г.

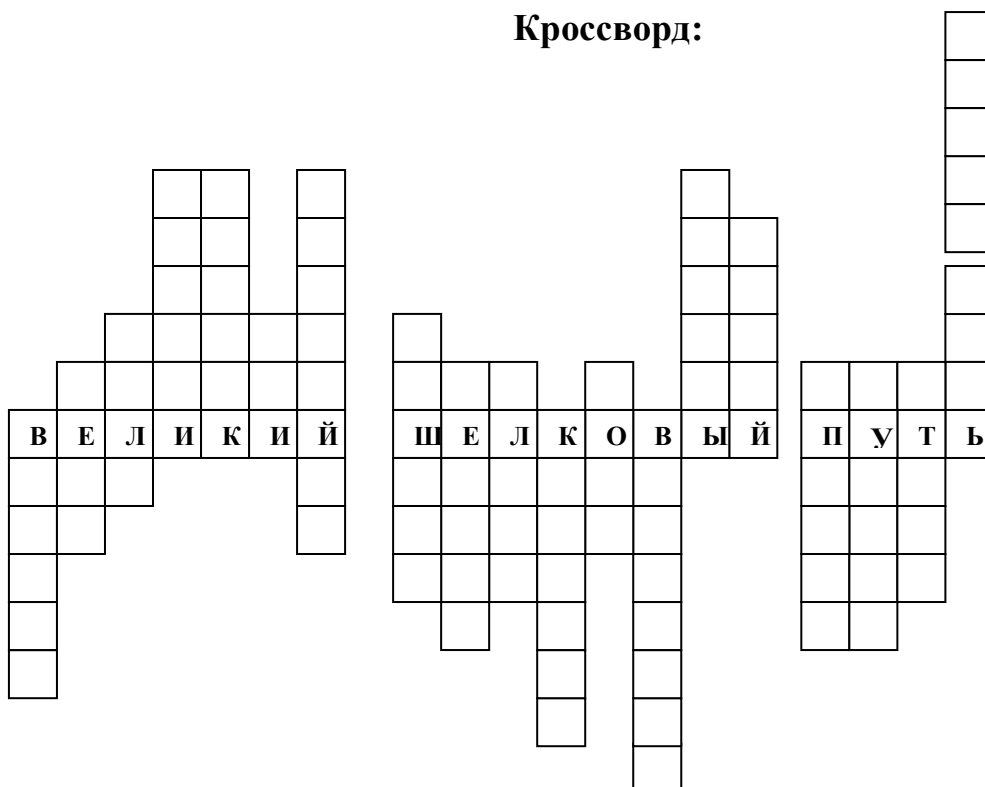
В) 567г.

Б) 566г.

Г) 568г.

Ключи: 1 – А, 2 – Б, 3 – В, 4 – Г, 5 – Г, 6 – А, 7 – В, 8 – Г.

### Кроссворд:



1. Великий Шелковый путь охватывает Запад и ....(Восток).
2. Общая протяженность Великого Шелкового пути? (семь).
3. Основной товар Великого Шелкового пути... (шелк).
4. Какие здания были обнаружены в Таразе первые? (мечети).
5. Какой знаменитый путешественник прошел по направлению караванов? (Рубрук).
6. Какой посланник отправился с дипломатической миссией и вернулся через 13 лет? (Уди).
7. Какой народ принял тюркский язык? (Согдийцы).
8. На международную торговлю выставлялись породистые....(лошади).
9. Какой город является воротами ВШП? (Жетысу).
10. Каких животных привезели из стран Востока? (слоны).
11. Какая посуда из серебра была найдена в Таразе? (кувшины).

12. Великий Шелковый путь служил между обширными территориями Востока и Запада... (мост).
13. Где еще было производство шелка? (Византия).
14. Что было найдено в Южном Казахстане? (монеты).
15. Какое государство держало в тайне производство шелка? (Китай).
16. Где хранились рукописи на согдийском языке? (Япония).
17. Где берет свое начало Великий Шелковый путь? (Хуанхэ).
18. Какой город был узлом караванных путей? (Отрар).
19. Через какое озеро проходил Великий Шелковый путь? (Иссык – Куль).

### **Великий шелковый путь на Ставрополье**

В окрестностях Буденновска, где несколько столетий назад находилась средневековая столица Золотой Орды на Кавказе - город Маджары, под перепаханными слоями почвы археологи обнаружили бесценную находку. Им удалось раскопать участок мощеной дороги, датированный серединой XIV века. Как говорят историки, не исключено, что именно здесь проходил самый знаменитый торговый маршрут в истории человечества - Великий шелковый путь.

20.



Экспедиция Института археологии имени Халикова Академии наук Татарстана под руководством кандидата исторических наук Сергея Бочарова приехала на восток Ставрополя два года назад. Задача провести полевые исследования ученым была поставлена в рамках республиканской программы сохранения национальной идентичности татарского народа.

22.



### Названы самые удивительные археологические открытия всех времен

Археологическим работам предшествовали геофизические изыскания, согласно которым было выбрано место для будущего раскопа. Ожидания специалистов, обнаруживших уникальный артефакт, оправдались в полной мере.

Участок средневековой мощеной дороги шириной около полутора метров выполнен из нескольких слоев не пригодного для строительства домов кирпича, который от высоких температур приобрел свойства камня. Местами покрытие, судя по всему, даже выравнивалось и ремонтировалось.

Учитывая прежние данные исследователей о наличии в городе Маджары водопровода, можно говорить о высоком уровне ведения городского хозяйства в целом, - отмечает участник экспедиции, директор краеведческого музея из села Прасковья Буденновского района Юрий Обухов. - В Европе, к примеру, мостить пути передвижения начали в XVI-XVII веках, а на Руси это делали с помощью бревен.

Тот факт, что найденный объект относится к дороге, подтверждают обнаруженные среди кирпича монеты и украшение для передней луки седла в виде изящной резной костяной накладке с изображением дракона с жемчужиной в зубах.

Образ мифологического существа, уточняют историки, заимствован монголами у китайцев. Дракон с жемчужиной в зубах называется Цин-лун и олицетворяет величие, мудрость и бессмертие. В Китае он считался символом императора, его божественным покровителем.



Вряд ли кто-то из императорской фамилии "трясся" по маджарскому пути, хотя строить предположения можно. Схожих артефактов в регионе не было, - подчеркивает директор музея.

Прошедший полевой сезон показал наличие разных строительных вех в жизни средневекового города - от его расцвета до запустения. Так, вдоль участка дороги археологи обнаружили и весьма внушительную усадьбу начала XIV века, стены которой были выложены красным жженым кирпичом. Во дворе стояла специальная печь для приготовления пищи - тандыр. О благосостоянии владельцев здания говорят найденные осколки изразцов с разноцветной глазурью, которые, вероятно, привезли со Среднего Поволжья, где находилась столица Золотой Орды. Правда, был ли это богатый частный дом или посольство, предполагать рано: пока открыта слишком малая часть памятника.

Такие масштабные работы на территории Маджары - большая редкость. Последний раз они проводились в 1990-х, тогда как в других субъектах счет раскопок идет на тысячи. Более того, даже в исследовательских кругах часто звучало мнение, что древний город потерян для науки, ведь находится он на обрабатываемых землях сельхозназначения. Ученым же удалось доказать, что это далеко не так.

С наступлением тепла раскопки продолжатся.

23.



[Найдена гробница времен самой могущественной династии Древнего Египта](#)



### Керчь назвали самым древним городом России

- К сожалению, их объем будет невелик - всего 40 квадратных метров, да и программа института археологии из Татарстана не бесконечна. Но даже первые полученные результаты позволяют говорить о невероятно огромном потенциале памятника как научного и туристического центра, а также о возможности его музеефикации, - считает Юрий Обухов.

...Помимо Ставрополя, в рамках историко-археологических исследований средневековых тюрко-татарских городов Институт археологии Татарстана проводит раскопки в Саратовской, Тюменской, Астраханской, Ульяновской, Рязанской и Нижегородской областях, а также в Республике Крым.

Кстати

Маджары - золотоордынский город в XIII-XVI веках на Северном Кавказе. Он находился на месте современного города Буденновска и был центром пересечения торговых путей из Закавказья в Северное Причерноморье и Поволжье. Здесь чеканили свою монету, а вот укреплений и оборонительных сооружений город не имел.

#### **IV. Закрепление урока:**

#### **Кластер.**

Иссык – куль

7 тыс.км

шелк

Хуанхэ

ворота

**Великий Шелковый путь**

Жетысу

Казахстан  
Ирак

носороги, слоны

Или

Иран и

**VI. Задания на дом:**

- 1) Придумать эмблему, или символ Великого Шёлкового пути;
- 2) Заполнить контурную карту «Направления и трассы Великого Шёлкового пути».